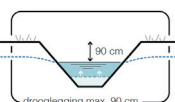
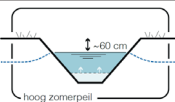
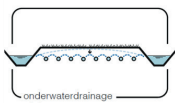
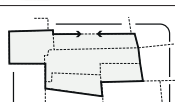





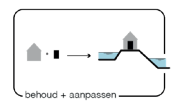
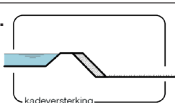
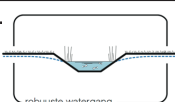
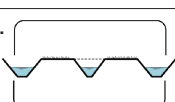
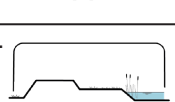


Doel waterbeheer	Maatregelen	Klei-rand	Eilanden	Veenweiden	Veenpolders
tegengaan bodemdaling, verdroging en veenverbranding	1.  drooglegging max. 90 cm	1.1 slootkanten plas-dras	2.1 plas-dras asymmetrisch slootprofiel	3.1 opstreckende sloten beter zichtbaar, flauwe oevers	4.1 robuuste watergangen
	2.  hoog zomerpeil	1.2 slootkanten plas-dras	2.2 asymmetrisch slootprofiel	3.2 opstreckende sloten beter zichtbaar, flauwe oevers	4.2 robuuste watergangen
	3.  onderwaterdrainage winter	1.3 n.v.t.	2.3 in lage, natte delen t.b.v. agrarisch gebruik	3.3 in lengte ontginningsrichting	4.3 in combinatie met nieuwe waterlopen op veen, n.v.t. op het zand
	4.  vergroten peilvakken	1.4 natte natuur in laagtes mozaïek	2.4 b.v.k. één peilvak per eiland combinatie met onderwaterdrainage	3.4 in lengte ontginningsrichting	4.4 per 'kamer' één peilvak
	5.  bredere hoogwatercircuits	1.5 aansluiten op boezemvaarten, tussenzone langs wegen	2.5 aansluiten op boezemwater, tussenzone met onderwater-drainage	3.5 asymmetrisch langs wegen, zoveel mogelijk één hoogwaterpeil	4.5 uitbreiden tot netwerk op één peil; raamwerk
	6.  peilverhoging i.c.m. alternatieve teelt	1.6 hoge waterstanden in droogmakerijen om kwelstroom tegen te gaan	2.6 op lage, natte delen	3.6 in combinatie met hoogwaterzones	4.6 in combinatie met tegengaan kwel, op lage plekken of relicten verving
	7.  agrarisch natuurbeheer en weidevogelbeheer	1.7 kwel in droogmakerijen benutten voor natuurontwikkeling	2.7 op lage, natte delen weidevogelbeheer	3.7 weidevogelgebied	4.7 buffers rand natuurgebieden, kwel benutten
	8.  kerende grondbewerking	1.8 n.v.t.	2.8 hoger opgaande gewassen landschappelijk minder gewenst, behoud microreliëf	3.8 hoger opgaande gewassen landschappelijk minder gewenst, behoud microreliëf	4.8 hoger opgaande gewassen landschappelijk minder gewenst
verbeteren kades en kunstwerken	9.  behoud + aanpassen kunstwerken	1.9 boezemgemalen handhaven als herkenbare bouwwerken	2.9 boezemgemalen handhaven als herkenbare bouwwerken	3.9 gemalen herkenbaar naar functie vormgeven	4.9 behoud monumentale boezemgemalen en bruggen
	10.  kadeversterking	1.10 compacte lage kade, binnenberm	2.10 flauw talud, geen teensloot	3.10 flauw talud, geen teensloot	4.10 teensloot, pad op kruin
robuuster watersysteem	11.  robuuste watergang	1.11 verbreden afvoer naar gemaal	2.11 robuuste watergang naar gemaal	3.11 opstreckende richting versterken	4.11 hoogwatercircuit
	12.  extra watergangen	1.12 opstreckende ontginningsrichting versterken	2.12 mozaïek patroon versterken	3.12 greppels vervangen door sloot + onderwaterdrainage	4.12 hoogwatercircuit
kansen ontwikkeling natuur	13.  bultlannen en tussenboezem	1.13 hoogwatersysteem los van boezem met natte natuur/retentie	2.13 natuur langs boezemwater, retentie	3.13 buffers rand natuurgebied	4.13 waterretentie gekoppeld aan relicten verving
	14.  beplanting	1.14 erfbeplanting en solitaire bosjes	2.14 erfbeplanting en solitaire bosjes	3.14 alleen erfbeplanting	4.14 laanbeplanting langs (hoofd-) wegen